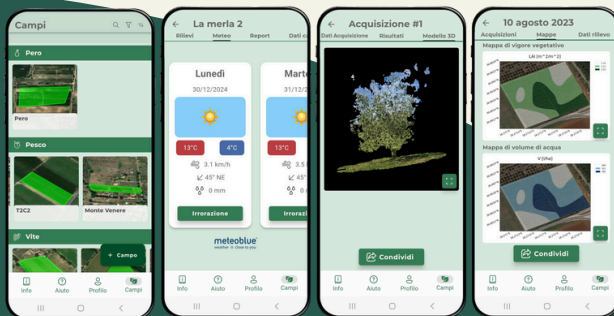




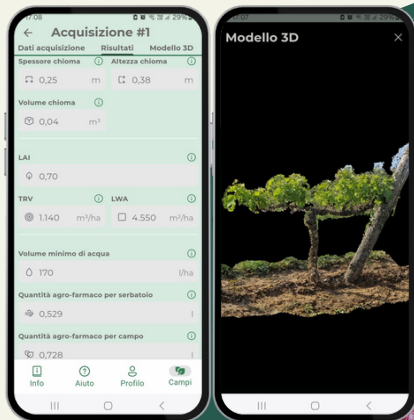
# iAgro

¡DESCARGA LA  
APLICACIÓN!





La primera aplicación DSS para optimizar las operaciones de cultivo y crear mapas de vigor de los cultivos arbóreos, de manera sencilla, rápida y económica, ¡solo con tu smartphone!





## CÓMO FUNCIONA LA APLICACIÓN




Escanea con tu smartphone una parte de tu hilera o planta aislada



Cargue las fotos capturadas en la nube, incluso más tarde, y espere unos minutos para el procesamiento



Ver los resultados: espesor, altura y volumen de la copa, LAI, LWA, TRV, dosis óptima de agua para tratamientos



Visualiza en tu smartphone el modelo 3D (nube de puntos) de la parte de hilar o del árbol escaneado



## CÓMO FUNCIONA LA APLICACIÓN



Repite los escaneos en un número suficiente y bien distribuido de puntos en tu campo (min. 5 puntos por campo)



Complete todos los escaneos de campo en un máximo de 5 días para obtener resultados correctos



Ver y compartir mapas de vigor (LAI) y la dosis óptima de agua para los tratamientos para cada estudio realizado



Ver y compartir los resultados numéricos de cada exploración realizada en la misma topografía

# PLANES DE SUSCRIPCIÓN

FREE 0€ por siempre	BASIC 120€ /año	FARMER 250€ /año	PROFESSIONAL 390€ /año	ENTERPRISE 790€ /año
1 unidad productiva	1 unidad productiva	1 unidad productiva	10 unidades de producción	25 unidades de producción
Hasta 1 ha	Hasta 5 ha	Hasta 25 ha	Hasta 50 ha	Hasta 100 ha
10 escaneos	100 escaneos	500 escaneos	1.000 escaneos	2.000 escaneos
-	Previsión meteorológica	Previsión meteorológica	Previsión meteorológica	Previsión meteorológica
-	Ventanas de pulverización	Ventanas de pulverización	Ventanas de pulverización	Ventanas de pulverización
Informe	Informe	Informe	Informe	Informe
-	Puesta en marcha y asistencia remota	Puesta en marcha y asistencia remota	Asistencia remota	Asistencia remota
-	Puesta en marcha*	Puesta en marcha*	Puesta en marcha	Puesta en marcha

Precios sin IVA. \* A petición



## FUNCIONES DE LA APLICACIÓN



**Campos:** diseña y crea el registro de tus campos



**Clima:** Previsión meteorológica súper local de 7 días con datos de temperatura, humedad, viento y precipitación



**Ventanas de pulverización:** comprueba el mejor momento para entrar en campo y realizar los tratamientos fitosanitarios



**Parámetros biométricos:** cálculo automático de la altura, espesor y volumen del follaje



**Parámetros de vigor:** cálculo automático de índices de vigor (LAI, LWA, TRV)



**Dosis óptima:** consulta el volumen de pulverización en l/ha para optimizar los tratamientos fitosanitarios



**Digital Twin:** explora el modelo 3D de tus cultivos



**Mapas de vigor:** consulta el mapa de vigor de tu campo y optimiza la fertilización y recolección



**Mapas de prescripción:** visualiza y exporta mapas de prescripción para tratamientos fitosanitarios a ritmo variable



**Exportación de mapas e informes:** exporta los mapas para cargarlas en máquinas VRT y compartir tus datos



## VENTAJAS

Reducción media hasta el **30%**  
el uso de agrofármacos y agua  
(con picos del **50%** en las primeras  
fases del fenol)

Incremento de rendimiento  
y calidad hasta **20%**

Reducción del impacto  
ambiental y sobre las  
comunidades rurales





Google Play



App Store

# ¡DESCARGA LA APLICACIÓN!

## MIRA EL VIDEO TUTORIAL



@AGROBIT\_SRL



@AGROBIT



@AGROBIT S.R.L.



@AGROBIT\_SRL



AGROBIT.AG



INFO@AGROBIT.AG

